























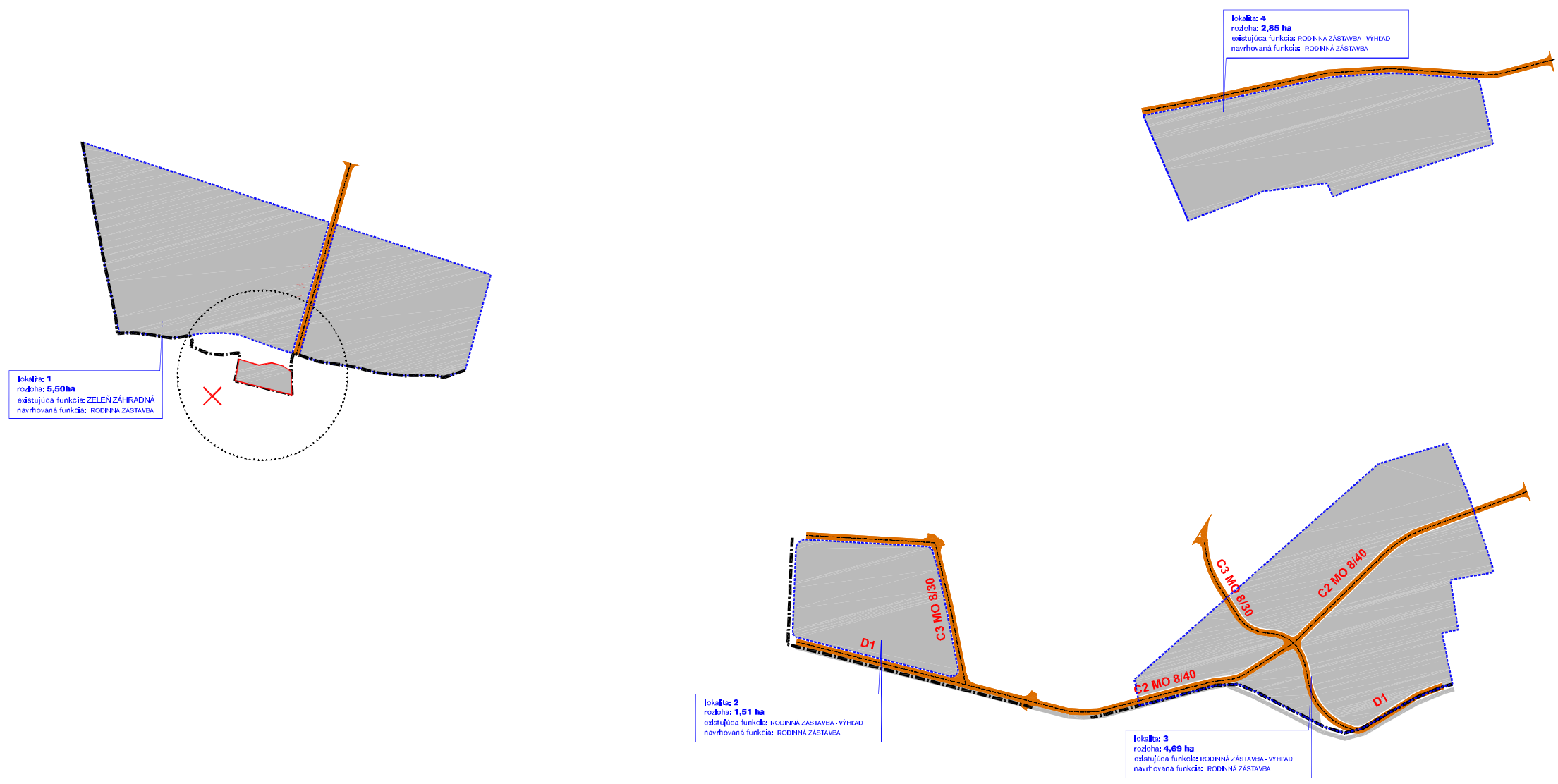


STAV	NÁVRH	VÝHLAD	
			HRANICA ZASTAVANÉHO ÚZEMIA
			RODINNÁ ZÁSTAVBA
			PLOCHY PODNIKATELSKÝCH AKTIVÍT
			PLOCHY TECHNICKEJ INFRAŠTRUKTÚRY
			PLOCHY REKREÁCIE
			ZELEŇ OCHRANNÁ IZOLAČNÁ A VÝPLŇOVÁ
			CELOSÍDELNÝ KOMUNIKAČNÝ SYSTÉM <small>úsek č. 1000/2000 funkcie č. 1/1,2,3</small>
			PEŠIA DOPRAVA <small>pešie chodníky</small>



# ÚZEMNÝ PLÁN OBCE KUCHYŇA - ZMENY A DOPLNKY Č. 1/2007 - ČISTOPIS

## NÁVRH RIEŠENIA VEREJNÉHO DOPRAVNÉHO VYBAVENIA